

curso de

Urbanismo y entorno social



Alberto López
arquitecto

ASPECTOS METODOLÓGICOS PARA UN ANÁLISIS MARXISTA DE LA CIUDAD Y DEL TERRITORIO

1-. La ciudad como ámbito en el que se desarrolla y se refleja la lucha de clases.

- Los movimientos sociales urbanos.
- Los políticos urbanos de la administración.
- Los propietarios de los medios de producción.

2-. El modelo de ciudad precapitalista. Su organización. Características. La organización de la producción y la residencia. La relación ciudad- campo.

3-. El modelo de ciudad capitalista. Dos claves para la interpretación.

- La producción como elemento prioritario de la configuración física de la ciudad.
- La reproducción de la fuerza de trabajo. Su espacio. La residencia. Los equipamientos, los servicios y el transporte. Segregación de clase y segregación en el espacio físico. La relación centro-periferia.

4-. La crisis del 29. El planeamiento como herramienta superadora de los desajustes de libre mercado. El neocapitalismo moderno y la ciudad. La funcionalización del espacio físico de la ciudad. El centro de negocios, los barrios residenciales, las zonas industriales,...

5-. La ciudad como concentración de capital invertido. Las economías de escala y el descenso de la tasa de ganancia. La concentración de la producción capitalista. El descenso de la tasa de ganancia en la ciudad como inversión. La recuperación de la tasa de ganancia a partir del sector terciario. De la ciudad industrial a la ciudad de servicios.

6-. La necesidad del capital de ampliar el área de planeamiento. La ciudad- región. La superación de la contradicción clásica ciudad- campo. Los nuevos modelos norteamericanos.

7-. La funcionalización del territorio. Los desequilibrios territoriales. La contradicción ciudad-campo. El caso del estado español.

8-. La distribución internacional y división del trabajo. La ley del desarrollo desigual y combinado. Países desarrollados y subdesarrollados. Las grandes regiones superdesarrolladas de Europa. Las multinacionales. Las grandes infraestructuras supranacionales.

9-. La ciudad como espacio producido. Es espacio como bien de mercado. Los agentes de la producción del espacio.

- Los propietarios de los medios de producción.

- Los propietarios del suelo urbano.
- Los promotores inmobiliarios.
- Las empresas constructoras.
- Los organismos del estado.
- Los ciudadanos y sus organizaciones.

La explotación del trabajador en la fábrica. Plusvalía de producción (Salario directo).

La explotación del trabajador en la ciudad. Plusvalía en la reproducción de la fuerza de trabajo (Salario diferido).

ANÁLISIS DEL MERCADO DEL SUELO Y DE LA RENTA URBANA

-Renta agrícola y urbana. Transformación de la renta agrícola en urbana.

La renta agrícola junto con los elementos:

- Gastos de urbanización primarios (vías, alcantarillado,...)
- Gastos de urbanización secundarios (escuelas, hospitales, equipo urbano,...)
- Intereses del capital invertido

originan la renta urbana, que puede ser absoluta y diferencial. Este proceso es público mientras que la renta es apropiada por los propietarios privados del suelo.

Renta diferencial: son rentas de posición producidas por la localización del suelo en el área urbana o con respecto a ésta. Los motivos pueden ser: naturales (paisaje, vistas, clima,..) artificiales (equipamiento, accesos, servicios,...)

Renta absoluta: es la capacidad que tiene un suelo para ser urbano.

- Obras de urbanización básica.
- Proximidad a otros terrenos ya urbanizados.
- Previsiones de planeamiento.
- Suposiciones del propietario del suelo.

EL MERCADO DEL SUELO

- Riesgo nulo de inversión a causa de la constante expansión urbana. Ocasionalmente puede interrumpirse por crisis cíclicas en el sector de la construcción.
- Frente unido a los precios del suelo. Monopolio de los grandes propietarios. Reducida oferta. Mercado imperfecto. No funcionamiento de las políticas reformistas de imposiciones fiscales y obligaciones de construir en plazos fijos. Un mayor volumen del suelo edificable no regula el mercado. Mercado especulativo. Ajeno a la producción. Foco creador de rentas parasitarias e inflación.

Es la colectividad la que invierte capital revalorizando el suelo a través del sistema fiscal del Estado.

- El suelo residencial es el rentable. Se construye sólo la vivienda; los habitantes exigen los servicios que el promotor se ha ahorrado; frente al conflicto de intereses, el Estado los construye con dinero de todos; el propietario de la vivienda paga así dos veces. El Estado es así el garante de los beneficios inmobiliarios.

LA LUCHA CONTRA LA RENTA DIFERENCIAL

- La ciudad monocéntrica del ochocientos. Parábola de rentas de posición con respecto al centro de la ciudad. Análisis de una ciudad ideal monocéntrica. El equilibrio homogéneo de la renta diferencial.
- La distancia al centro y la dotación de servicios y equipo urbano son los generadores de la renta diferencial. Disminución de la distancia al centro. Transportes. Dotación igualitaria del equipo urbano.

La renta diferencial se combate pues con una planificación del desarrollo de la ciudad de tal manera que haga todas las partes de la ciudad igualmente deseables. Igualdad en el equipamiento y en la capacidad de movimientos.

LA LUCHA CONTRA LA RENTA ABSOLUTA

- Se combate acabando con la escasez de suelo edificable. Tradicionalmente a través de las imposiciones fiscales y obligación de construir en un plazo dado. Pero como la administración vive de las imposiciones fiscales, acaba teniendo interés en que se reproduzca el proceso de la formación de la renta. El problema está en la misma base del sistema.

LAS ALTERNATIVAS

- El análisis tradicional de Engels de las grandes ciudades y del problema de la vivienda. La solución del problema de la vivienda. Socialización del suelo y de la propiedad inmobiliaria. La existencia de un mayor volumen de viviendas libres frente a las demandas existentes. El abandono de las viviendas en el campo. El despilfarro inmobiliario.
- Las alternativas reformistas tradicionales. Las imposiciones fiscales y la obligación a contribuir. Las exenciones fiscales a la construcción. El control del precio de la vivienda. El ejemplo del caso español.
- La expropiación de bajos a precios y el derecho de superficie a construir. Las fórmulas cooperativas. La gestión hecha por la administración o por los particulares. El control de los precios de venta de los pisos y de las rentas: Riesgos de recesión en el sector crisis- paro. Fórmulas para jugar en un equilibrio inestable. Ejemplo de Bolonia y Portugal.

EL PLANEAMIENTO EN ESPAÑA

Principal característica. La disociación entre el planeamiento económico y el planeamiento físico. El planeamiento económico a través de los planes de desarrollo económico y social. EL Planeamiento físico urbano y rural.

EL PLANEAMIENTO ECONÓMICO

- Sistema de economía mixta: sectores público y privado.

- Planeamiento indicativo desarrollado con un débil sector público:
Indicativo para el sector privado.
Vinculante para el sector público.
- Planeamiento tecnocrático. Falta absoluta de participación popular.
- Falta de medios estadísticos. Falta de recursos financieros. Grandes desviaciones.
- Calco de los planes franceses pero sin el sector público francés.

1er. Plan de Desarrollo (1964-1967)

Comisaría del Plan de Desarrollo.

11º Plan de Desarrollo (1968- 1971)

111º Plan de Desarrollo (1972- 1975)

- Con López Rodó en 1973. Hasta entonces la Comisaría estaba directamente controlada por la presidencia del Gobierno.
- Se transforma la Comisaría en Ministerio perdiendo su preponderancia sobre los otros ministerios al ser equiparado a uno más de ellos.
- Tienen más fuerza los ministerios de Hacienda y Obras Públicas.
- El siguiente Ministro no pone a penas nada en práctica (Gutiérrez Cano).
- Lío administrativo que coincide con la crisis del petróleo.
- Al final del año muere Carrero Blanco.
- Gran incertidumbre política que hace imposible planificar. Sin buena coyuntura económica por otra parte, se hace imposible planificar y ordenar con un sector público tan débil.

IVº Plan de Desarrollo (1976-1979)

- La Burocracia por inercia sigue trabajando. Se presenta a las Cortes en octubre de 1975, pero a causa de la muerte de Franco se produce cambio de Gobierno. Cae Gutiérrez Cano. No se nombra nuevo titular. Desaparece después el Ministerio en la nueva reestructuración ministerial, quedando uno que se crea entre Hacienda y Presidencia, que no hace nada. El IV Plan, se archiva sin ponerlo en práctica.
- De este Plan se había hablado con un cierto carácter propagandístico, orientado a la inversión en la áreas degradadas y recuperador de los desequilibrios territoriales.

PRIMER PLAN. Polos de Desarrollo:

Burgos, La Coruña, Huelva, Jaén, Valladolid, Zaragoza, Sevilla. Se produce una gran emigración que reconvierte tanto la base productiva del país como su base social.

Problema del pequeño ámbito municipal de los polos.

Desacuerdo del Banco Mundial (capitalismo americano).

No se producen las inversiones estatales previstas.

Grandes desviaciones entre lo planeado y lo real.

Se sigue sin una clara política industrial.

No aparece ningún intento de política territorial de tipo urbanístico.

SEGUNDO PLAN. Áreas Metropolitanas.

Novedad. El planeamiento territorial urbanístico. Se configuran 24 áreas dentro de las cuales hay 7 grandes: Madrid, Barcelona, Valencia, Bilbao, Sevilla, San Sebastián y Zaragoza (casi la mitad de la población del país)

Dirección General de Urbanismo

Ordenación territorial. Estructuras y Servicios Urbanos.

- Áreas urbanas metropolitanas de equilibrio (17)
- Ciudades de tipo medio (20)
- Grandes zonas turísticas (18)
- Cabezas de comarca destinadas a polarizar la revalorización de las áreas rurales (134)

Relación entre planificación regional y sectorial.

HISTORIA Y ASPECTOS INSTITUCIONALES DEL PLANEAMIENTO EN ESPAÑA EN LOS ÚLTIMOS 40 AÑOS. EL PLANEAMIENTO URBANO

Urbanismo de regiones vencedoras y urbanismo de regiones vencidas.

Regiones Vencedoras

Planeamiento de la Dirección General de Arquitectura del Ministerio de Gobernación.

Planes de:

- Salamanca (1939), Oviedo (40), Concurso para Sevilla (41), Madrid (42), Mallorca, Tetuán, Cuenca, Xauen, Ceuta (43), Toledo (44), Gran Madrid. Creación de la Comisaría de Urbanismo de Madrid (46).

Regiones Vencidas

Planes de :

- Provincial de Guipúzcoa (42)
- Comarcal de Bilbao (45)
- Gran Valencia (49)

Sin previsión en la financiación. Duración legal 50 años.

Otros organismos planeadores:

- Regiones devastadas. Planes de Brunete y Belchite.
- Instituto Nacional de Colonización del Ministerio de Agricultura.
- Obra Sindical del Hogar.
- 1942: Creación de las Comisiones Provinciales de Urbanismo y Comisión Central.
- 1949: Jefatura Nacional de Urbanismo.
- 1956: Ley del Suelo.
- 1957: Nuevo Ministerio de la Vivienda. Dirección General de Urbanismo y Dirección General de Arquitectura.
- 1958: Gerencia de Urbanización. Creación de suelo urbanizado, residencial e industrial.
- 1959: Intento malogrado de un Plan General de Cataluña. Plan Provincial de Barcelona.
- Actuaciones de algunos municipios en la construcción de viviendas.
- Ministerio de Información y Turismo. Fenómeno turístico. Los costos.
- Ministerio de Agricultura. Planes de desarrollo agrícola. Badajoz y Jaén (1952, 1951)

- Ministerio de Obras Públicas. Las grandes infraestructuras territoriales quedan en mano de este Ministerio.
 - Carreteras y Autopistas.
 - Obras hidráulicas.
- Planes de Desarrollo, primero dependientes de una Comisaría y posteriormente de un Ministerio.

Caminos Institucionales en el Planeamiento:

1º- Administración central del Estado: Ministerios. Estos controlan las grandes directrices y las grandes actuaciones del planeamiento.

2º- Administración local: Diputaciones y Municipios.

Ambos caminos coordinados a través de las Comisiones Provinciales de Urbanismo. Control de la Administración Central. La preside el Gobernador Civil. Así se controla el planeamiento de la administración local ya débil de por sí como consecuencia de sus escasos medios económicos.

LA LEGISLACIÓN EN MATERIA DE PLANEAMIENTO FÍSICO-URBANO EN ESPAÑA

Ley del Suelo de 1956

Modelo de crecimiento:

- 1º- Planear
- 2º- Parcelar
- 3º- Urbanizar
- 4º- Edificar

Categoría de suelo: urbano y rural

- 1- Plan Nacional. Provincial. Comarcal. Municipal. Parcial. Especial.
- 2- Proyecto de parcelación o reparcelación.
- 3- Proyecto de urbanización.
- 4- Licencia de obra. Proyecto de construcción.

Duración legal del planeamiento 20 años.

Ley del suelo de 1976

Modelo de crecimiento:

- 1°- Planear
- 2°- Parcelar
- 3°- Urbanizar
- 4°- Edificar

Categoría del suelo:

- Suelo urbano.
- Suelo urbanizable: programado
No programado
- No urbanizable

1-.Plan Nacional. Planes directores territoriales de Coordinación. Municipales. Normal Complementarias. Planes Parciales, de reforma interior y Especiales. Estudios de detalle. Previsión en caso de que no haya planeamiento (máximo edificable 3 plantas)

2-. Proyecto de parcelación o reparcelación.

3-. Proyecto de urbanización.

4-. Licencia de obra. Proyecto de construcción.

El suelo urbanizable no programado, antes de actuar hay que hacer un programa de actuación urbanística y después un plan parcial.

Duración legal del planeamiento 8 años. Cada 4 años se revisa el programa de actuación del plan.

Legislación Complementaria:

- Leyes de viviendas protegidas.
- Protección de zonas verdes (ley 2-12-63).
- Reservas de suelo. Decreto 17-06-77. 10% del suelo edificable.
- Ley de carreteras y autopistas.
- Ley de Urbanismo Concertado (21-07-72).
- ACTUR.
- Ley de viviendas sociales.
- Ley de Actividades Molestas Insalubres Nocivas y Peligrosas.

- Ley de protección del Medio Ambiente atmosférico.
- Peculiaridades Navarras.
- Legislaciones de otros Ministerios. Marina, Aire, Enseñanza, Sanidad.
- Puertos autonómicos.
- Confederación hidrográfica.
- Nueva situación creada al planeamiento según la solución que se le vaya a dar al tratamiento de las autonomías nacionales y regionales.
- Un plan nacional para Euskadi?
- Los planes provinciales.
- Los planes municipales ante una reorganización administrativa, por comarcas, valles, merindades, cénceas,...
- Los Planes Comarcales.

Análisis de la Ley del Suelo de 1956:

- Una ley copiada de la italiana.
- No adecuada a las necesidades del capitalismo de los años 1960. Por eso se la tuvieron que saltar.
- Una ley sin reglamento fácil de transgredir. Unas instituciones locales no preparadas para hacerla cumplir, donde estaban bien representadas las fuerzas dominantes en la ciudad.
- No se ha cumplido. Adolecía además de una cierta rigidez.

Análisis de la Ley del Suelo de 1976:

- Una normativa más flexible para planear.
- Un mayor control en la reserva de suelo para dotaciones.
- Nuevos tipos de planes.
- Más adecuada para el gran promotor. Más adecuada al actual gran capital.

ACTUR. Actuaciones Urbanísticas de Urgencia

- Expropiación de terrenos por el Ministerio de la Vivienda.
- La Ley legitima todas las operaciones en polígonos del INV. Aun contra el planeamiento vigente.

- Modelo de actuación:
 - 1- Expropiar
 - 2- Sacar a concurso la urbanización
 - 3- Vender
- Pretensiones de regular el mercado del suelo

El Urbanismo Concertado

- Concursos públicos. Ministerio de la vivienda con corporaciones locales.
- Introducción de la iniciativa privada ante la imposibilidad de solucionar el problema de la vivienda por parte de la administración.
- Madrid. Decreto 18-8-72. Un máximo de 40000 viviendas. 25 v/Ha. 5000 Ha. Un tercio del Madrid actual.
- Se ha comprado más suelo alrededor de la capital que el que ocupa Madrid.
- Concurso. Un mínimo de 250 Ha. a urbanizar.
- Una ley para los grandes capitales. Grupos económicos poderosos ajenos al sector entran en la operación.
- Dejar en manos de unas cuantas empresas el futuro de Madrid.
- Compra y urbanización del suelo rústico al margen de todo planeamiento, comprando suelo a precio barato.
- Mecanismo de expropiación con concreción a empresas privadas.
- Un 20% de las viviendas a construir por el I.N.V.
- Un 30% a construir por la propiedad privada, de viviendas protegidas.
- El resto, 50% restante en manos absolutamente libres a la iniciativa privada.
- Apenas se ve suelo industrial.
- Nuevas ciudades dormitorio.
- El gran capital industrial ante la caída de su tasa de ganancia en su sector, orienta las inversiones a otro sector con más y segura rentabilidad.
- El momento actual. Crisis económica. Garrigues dice: “el urbanismo es un lujo para España”. El sector de la vivienda se hunde. Ahora no se emplea como sector anticíclico y anticrisis.

Crítica a la experiencia española de las ciudades nuevas.

- El caso inglés.
- El caso francés.

EUSKADI EN EL MARCO DEL ESTADO ESPAÑOL

1-. El Hinterland del superpuerto de Bilbao.

- Imperialismo y multinacionales. El Petróleo.
- Repercusión del superpuerto en Euskadi.
- Un puerto para España.
- El gran Bilbao.
- El Superpuerto significa un planteamiento radicalmente distinto de las estructuras productivas, comerciales, industriales y residenciales.

2-. La funcionalización y especialización productiva del territorio español. Los desequilibrios territoriales. El problema de las autonomías. Ordenación territorial y problemática territorial de Euskadi. Las distintas organizaciones territoriales del estado en el caso de Euskadi. Diversas divisiones administrativas. Euskadi ampliada.

3-. Las grandes infraestructuras. Planes energéticos nacionales. Redes eléctricas. Centrales Nucleares. Las redes de autopistas. La conexión con Europa. La OTAN. La conexión con el resto del Estado. El gran negocio de su construcción. La autopista del Cantábrico. La autopista del Ebro. Norte, País Vasco, Barcelona, una región económica a nivel Europeo.

4-. La red arterial de Euskadi. La autopista de Navarra y del Ebro.

LA ORDENACIÓN TERRITORIAL DE EUSKADI

1-. Euskadi Norte- Euskadi Sur. Dos problemas distintos.

E.S.- España- Desarrollo industrial. Funcionalización del territorio español.

E.N.- Francia- Subdesarrollo turístico. Funcionalización del territorio francés.

- El departamento de los Bajos Pirineos.
- El País Vasco unido al Bearn.

El movimiento de los alcaldes franceses por un departamento vasco.

El movimiento nacionalista. Los grandes partidos franceses al margen de éste.

El gobierno dice con respecto al nuevo departamento:

- Será de gastos considerables.
- No permitirá grandes inversiones ni obras de infraestructura.

Análisis del problema. Relaciones Aquitania- Vascongadas.

Cámara de Comercio.

2-. Euskadi Sur.

Las cuatro provincias.

1º- Ordenación territorial. Funcionalidad territorial. Segregación Física de clase.

2º- Ordenación jurídica.

La historia y las cuatro provincias:

A-----

B Las Diputaciones.

La absurda delimitación provincial de la península del XIX. Desajustes en Euskadi.

La histórica ordenación del territorio en Euskadi desde la pacificación.

- 1- Las Anteiglesias, Valles, Repúblicas, Las Merindades. Agricultura.
- 2- Las Villas: costa - interior.

La absurda delimitación municipal del XIX. Los Municipios.

La inviabilidad del planeamiento Municipal.

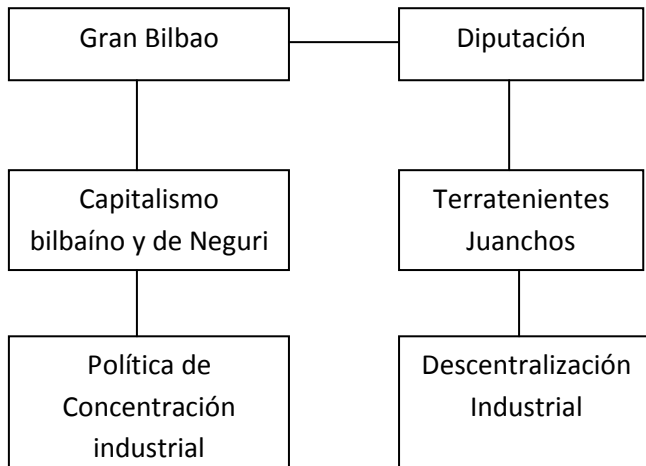
El problema de ordenación de la contradicción: Urbana – Campo.

La política de ordenación de la administración en Euskadi. Los desajustes territoriales y el enfrentamiento de las clases en el poder.

BISKAIA:

- Área metropolitana de Bilbao. Gran Bilbao. Industria básica.
- Resto de la provincia. Diputación.

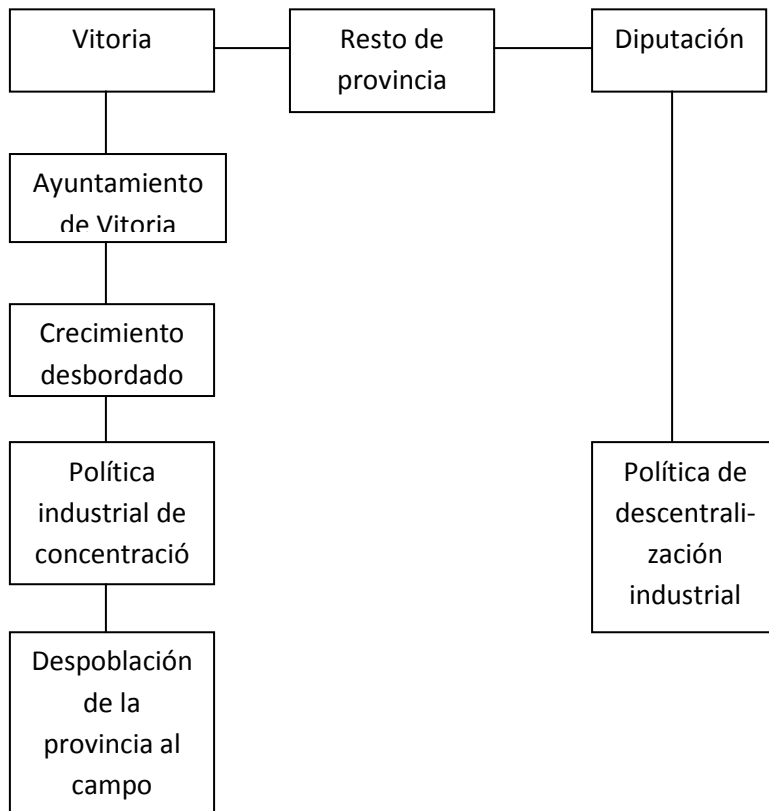
Enfrentamiento-.



GUIPUZCOA:

- Toda la provincia área metropolitana. Equilibrado desarrollo territorial. Industria dependiente.
- No existe enfrentamiento Ayuntamiento Donosti- Diputación.
- Ninguno de los dos tiene fuerza al ser el asentamiento diseminado. Son los Ayuntamientos lo que la adquieren como consecuencia del desarrollo y pujanza de los pueblos.

ÁLAVA:



- Enfrentamiento parecido al de Vizcaya.
- El caso de la Comarca de Aiala- Llodio como comarca autónoma que gravita hacia G. Bilbao. Capital Bilbaíno.

NAVARRA:

- Pamplona Industrial. La provincia. Distritos zona. La autopista del Ebro.
- El área atlántica y el área mediterránea.
- Los valles pirenaicos.
- La comarca de Pamplona.
- La Navarra Media.
- La Baja Navarra. La Ribera.
- Las cabezas de comarca. El futuro urbano y territorios de una Navarra equilibrada.

ZONAS DE INFLUENCIA DIRECTA DE EUSKADI

- Burgos : Polo de desarrollo de Burgos. Superpuerto Bilbao. Espacio del ocio. Villarcayo. Espinosa. Medina.
- Logroño: La Rioja. Utilización del territorio como espacio del ocio.
- Santander: Castro- Laredo.
- Frontera Francesa.
- Aragón.

ALGUNOS ANÁLISIS CONCRETOS DE INTERVENCIÓN CAPITALISTA EN EL TERRITORIO DE EUSKADI

TERRITORIO DE EUSKADI

Un ejemplo clásico de ciudad capitalista:

- 1- Análisis de la comarca del G. Bilbao. Evolución histórica.
 - La ciudad medieval. El casco viejo ciudad del capitalismo comercial.
 - El Ensanche de Abando ciudad del capitalismo minero e industrial. La ciudad del ocio de la burguesía. Portugalete. Las Arenas. Neguri, de comienzos de siglo.
 - La comarca a comienzos de siglo: La Villa de Bilbao. La Villa de Portugalete. El barrio obrero de Erandio. Baracaldo y Sestao. Los pueblos mineros.

La configuración de la comarca.

Las primeras inmigraciones.

La lucha de clases. Los primeros M.S.U.

El amasijo vivienda trabajo.

- El Plan de Bastida de 1923.
- La guerra.

- La postguerra y la autarquía urbanística. Las anexiones.
- Los años 50. El plan de estabilización. Las grandes inmigraciones. La expansión de la ciudad de postguerra. El desorden urbano. Los años 60.
- La situación actual. El descenso de la tasa de ganancia. El retroceso de las economías de escala. La creación de deseconomías. La conflictividad social.
- La intervención del capitalismo para salvar la situación. La creación y regeneración de las infraestructuras básicas territoriales para recuperar la tasa de ganancia. La terciarización de Bilbao.
- La elaboración de una alternativa de planeamiento progresista para la comarca del G.B.

2-. Un proceso de urbanización retardado en un pequeño pueblo a partir de la industrialización. El caso de Oquendo. Álava.

- La generalización del caso de Oquendo a los pequeños pueblos de Euskadi.
- El caso de Lesaca.
- Elaboración y explicación de la alternativa democrática al plan elaborado por la Diputación. La aplicación de la idea de ciudad igualitaria.

3-. La racionalización capitalista de la explotación del territorio en las áreas densificadas de tradicional industria de Guipúzcoa. El caso de Eibar.

- El plan de Eibar.
- La recuperación de la tasa de ganancia a partir de la terciarización de Eibar. Jerarquización territorial de la comarca. La repercusión en las diferentes clases sociales.
- La elaboración alternativa de una política territorial.

4-. La utilización y explotación capitalista del territorio para el ocio y recreo.

- La privatización del paisaje. Los clubs privados. La privatización y degradación de la costa.
- Los casos de Castro, Laredo, Villarcayo y Espinosa- Lunada.
- La alternativa a Castro- Novo.

5-. La transformación capitalista de la ciudad histórica. El problema de los centros históricos. La terciarización o la ciudad museo. Análisis del Casco de Bilbao, Vitoria, Donosti, Pamplona.

- Las opciones de Bellas Artes y de los Colegios de Arquitectos.
- Experiencias europeas. El caso Bolonia.

6-. La utilización capitalista de los recursos naturales del territorio. El problema del agua. Los trasvases.

CRITERIOS PARA LA ELABORACIÓN DE UNA ALTERNATIVA DE ORDENACIÓN TERRITORIAL EN EUSKADI

La nueva situación planteada por la autonomía de Euskadi. La necesidad de una nueva organización territorial.

- 1-. Un Plan Nacional para Euskadi. Un plan Director territorial.
- 2-. La presencia de las provincias. Diputaciones. Planes Provinciales.
- 3-. La Comarca como alternativa y nueva área de planeamiento. Las Merindades, los Valles, las Anteiglesias, Las Cendeas,... Explicación de la alternativa de Cataluña.
- 4-. La misión de los municipios como área de planeamiento. Su delimitación absurda actual. La concentración de municipios. La desanexión de municipios.
- 5-. La organización territorial a partir de Valles y Villas.
- 6-. El planteamiento del ordenamiento rural. Los diversos casos.

Un Planeamiento distinto

Ruptura con la realidad planeamiento urbano y rural. El planeamiento integral.

Criterios:

1º Objetivos democráticos y un criterio igualitario de homogeneización de la trama física y social del territorio. La vivienda, el equipamiento, la red viaria, el transporte,..

2º Nuevas fórmulas de participación.

La descentralización como modelo de organización territorial

El camino hacia la ciudad verdaderamente democrática, es decir hacia la ciudad socialista, pasa por la orientación del saneamiento urbanístico hacia objetivos socialmente avanzados. Además, pues, de la democratización de los contenidos: objetivos sobre la distribución social de la vivienda, sobre la previsión de servicios

públicos generales, sobre el control público del suelo, sobre la socialización del sector de la construcción.....

También en la ciudad, sólo la democracia económica hace reales las virtudes de la democracia formal.

- 1- Contenidos democráticos.
- 2- Procedimiento democrático de elaboración de los planes.
- 3- Gestión democrática en la ejecución de los planes.

Los barrios como área de gestión territorial. El mito del barrio y el error de la ciudad como reunión de barrios.

La ruptura con la organización funcional territorial y la división regional del trabajo. Un urbanismo distinto que también exige una administración distinta.

El modelo de unidad socialista. Un proceso lento de transformación de la ciudad.

Planeamiento democrático

El problema se plantea en torno a la pregunta: ¿ qué se entiende por un planeamiento democrático?

Normalmente la contestación se refiere a aspectos de gestión, pero el problema debe ir también íntimamente unido a los objetivos democráticos, a una ciudad democrática.

La igualdad de oportunidades en el derecho a la ciudad pasa por una estructura distinta de la ciudad.

Análisis de la problemática territorial de tipo rural

- 1- El problema del caserío. El caserío como unidad autónoma de producción.
- 2- El problema de la media, baja Navarra y de Álava. Importancia de la población en las cuatro provincias.

1.2. Estructura social vieja. Estructura de la población del suelo. Estructura productiva. Las instalaciones. Las comunicaciones. El obrero- campesino y la política de las diputaciones. Las ayudas. La problemática del pino. Las papeleras. El problema de la leche. El problema ganadero. Las zonas cerealistas. Las infraestructuras de riego. La concentración parcelaria. Los impuestos. El precio de la cebada, semillas y piensos. El abandono del campo.

La concentración campo- ciudad. El intercambio desigual.

- El entorno urbano y la degradación de los cinturones agrícolas.

- Las implantaciones industriales en las zonas rurales. Los ejemplos de Lesaca y Oquendo. La política de descentralización industrial de las diputaciones de Álava y Navarra. Los destrozos de las infraestructuras (las autopistas). El problema del agua.

Las alternativas esbozadas.

- El caserío se mure. Los plásticos y el respiro de la horticultura. El mercado estatal de productos agrícolas.
- ¿ Una alternativa socialista?
- El futuro ganadero del monte. La leche.
- El control de intermediario. La venta y la compra. Las cooperativas y sindicatos.
- Los Impuestos. La profesionalización del campo. Las escuelas de formación profesional.
- La racionalización de la estructura de la propiedad de la tierra. ¡ La tierra ni para el que la trabaja!

MOVIMIENTOS SOCIALES URBANOS (M.S.U.)

La conflictividad urbana:

- No es todo conflicto que se produce en la ciudad, sino los generados por el propio desarrollo urbano.
- Contradicciones generadas por el modo de producción dominante de un sistema social a nivel de organización y utilización del suelo.
- Los M.S.U. son la expresión de la lucha de clases específicas generada por estas contradicciones.

1º Contradicción:

- Reproducción de los medios de producción. Economías de aglomeración.
- La contradicción capitalista que se basa entre el carácter social de la producción y la apropiación individual de la producción, tiene su correspondencia en la ciudad, entre el carácter privado de las fuerzas que impulsan y organizan el crecimiento urbano y la necesidad social de ordenación del espacio urbano, éste algo social por su naturaleza.

2º Contradicción:

- Reproducción de la fuerza de trabajo. Residencia. Equipamiento.
- Distribución de los mínimos fondos para ser dedicados a unas actividades no directamente productivas.
- El Estado y el Ayuntamiento acaban cumpliendo una función subsidiaria, volviendo así a pagar los consumidores sus propias necesidades a través de los impuestos del estado.
- En última instancia, el capital acaba recuperando una parte de la plusvalía ganada por el trabajador a través de la producción y comercio del espacio. La vivienda.

Contradicciones secundarias:

- a- Propiedad privada del suelo y uso colectivo del suelo.
- b- Apropiación individual de los servicios y equipo urbano, frente al carácter social de la gestión del proceso de consumo.
- c- Contradicción interna del Estado como planificador social, frente al Estado garante de la propiedad privada y de los grupos dominantes.

Ejes reivindicativos de los M.S.U.

Las Asociaciones de Vecinos como organizaciones de masas.

- a- Defensa ante las agresiones del capital y la administración.
- b- Lucha por la mejora de las condiciones de vida.

(a-b): Insuficiencias en todo lo que afecta a la reproducción de la fuerza de trabajo.

1º- Vivienda y equipo colectivo: vivienda, equipo, servicios, espacio libre y zonas verdes,...

2º- Consumo. Precios. Impuestos

3º- Transporte. Residencia- trabajo. Residencia- equipamiento

4º- Política general. Lucha por las libertades.

5º- Lucha por una ordenación territorial distinta.

6º- Producción. Relación con el M.O.

Análisis de la Formación y Evolución de los M.S.U. en el Estado Español y en Euskadi

- Las asociaciones de Familias y Vecinos.
- Los comienzos de Barcelona.
- El caso de Madrid.
- El resto del Estado. Zaragoza. Valencia. Andalucía.
- Euskadi:
 - 1- Bilbao. El Gran Bilbao.
 - 2- Los pueblos de Guipúzcoa. Eibar. Mondragón,..
 - 3- Pamplona.
 - 4- Vitoria.
- El papel de los partidos. EL papel de los profesionales. Las comisiones del barrio ilegales. La subvaloración de los partidos. El papel clave de los independientes.
- Evolución:
 - 1- El desconcierto inicial.
 - 2- El localismo de barrio.
 - 3- La perspectiva de la ciudad.

Los intentos de coordinación. La burocratización. Las coordinadoras por temas. Las coordinadoras zonales.
- Comparaciones con los casos Italiano, Portugués, Francés y Centro- Europeo.

Relaciones entre los Movimientos Sociales Urbanos y el M. Obrero

¿Qué son los M.S.U?

¿Pueden calificarse como un Movimiento Social en el sentido en que se caracteriza el M.O.?

¿Pueden entenderse los M.S.U. como un movimiento estable en la lucha por el socialismo?

La explotación del trabajador se desdobra en:

- Salario directo (M.O.)
- Salario indirecto o diferido (M.S.U.)

El salario diferido como continuación de la explotación en la fábrica.

- Descripción de los hechos que han producido la conexión entre M.S.U. y M.O.
- Estudio de los mecanismos a través de los cuales se ha producido la colaboración y la coordinación.
- Descripción de casos puntuales hasta el fin de la dictadura.
- Contradicción urbana y Contradicción en la fábrica.
 - 1- Comportamiento de diferentes tipologías de barrios por su composición social frente al conflicto social.
 - a- Barrios marginales
 - b- Barrios populares
 - c- Barrios interclase
 - d- ¿se puede hablar de barrios obreros?
 - 2- Comportamiento de los diferentes barrios frente al conflicto social por unas características en cuanto a los asentamientos industriales.
 - a- Barrios exclusivamente dormitorios.
 - b- Barrios con grandes asentamientos industriales.
 - c- Barrios con pequeña o mediana empresa.
- El tema de los Parados.
- Enfrentamientos entre A. Vecinos y sectores Obreros
Ejemplo: DOW- UNQUISA- SEFANITRO
- Comportamiento y coordinación de los M.S.U. y el M.O. frente a un movimiento sociopolítico general (amnistía).
- Situaciones previsibles en la democracia burguesa:
 - partidos
 - sindicatos
 - AA. de VV
- Relaciones M.S.U. con: Partidos- Sindicatos.

Los M.S.U. y la crisis económica

- Los aspectos de cualidad de la reproducción de la fuerza de trabajo, abandonados por el capital en épocas de crisis.
- Los M.S.U. reivindicativos como agudizadores de la crisis.
- El recorte del nivel de vida en la ciudad.
- Las luchas del mantenimiento por el salario diferido.
- El riesgo del pacto social trasladado a la ciudad y a las condiciones de vida. El Pacto urbano.

M.S.U. y políticas de clase

- Los M.S.U. como movimientos interclase.
- Una necesaria catalogación de los M.S.U.
- El análisis tradicional, el problema de la vivienda de Engels y las distintas clases sociales.
- Las distintas tipologías de barrio y las distintas tipologías de los M.S.U.
- M.S.U. y su relación con los partidos de clase, y los partidos interclase.
- ¿Puede existir una política de clase en unos movimientos sociales interclase?
- ¿Podemos hablar de barrios obreros y barrios burgueses?

Política de clase.

El Salario Diferido.

El control sobre el territorio y el desarrollo de una política igualitaria en el combate por el socialismo.

- ¿Cómo entienden los distintos partidos los M.S.U? ¿Qué propuestas de intervención han hecho hasta ahora? ¿Cómo han intervenido? ¿Cómo han entendido los distintos partidos el marco organizativo de las asociaciones de vecinos?
- ¿Pueden entenderse los M.S.U. como un movimiento autónomo y estable? ¿Pueden configurarse las AA.VV. como organismos de masas de este movimiento?

Los M.S.U. y su actual crisis

- Una situación distinta. Un momento de transición.
- Las AA.VV. como marco organizativo de los M.S.U. Han luchado contra la dictadura canalizando una parte muy importante de la lucha política, a veces fuera de su propio campo específico. Con las libertades democrático-burguesas se pierde una parte del sector de intervención de las AA.VV. Cunde el desconcierto. No existen apenas verdaderos militantes ni cuadros de barrio en los partidos. El papel de los independientes.
- Las AA. de VV. Como organizaciones minoritarias. Vanguardistas. El origen en las Comisiones de Barrio, verdadero medio de captación de militancia de partidos. Las A. de V. no han sido organizaciones de masas estables.
- El escaso nº de afiliaciones. La falta de medios económicos e instalaciones. La falta de prensa asidua. La falta de un polo de referencia en los barrios.

- La aparición de otras asociaciones en los últimos años con otros objetivos específicos que arrancan parcelas concretas a los campos de intervención de las A. de V. Asociaciones culturales, de padres de alumnos, de amas de casa, de comerciantes, feministas, deportivas,...
- Los locales de los partidos como nuevo foco de atracción de la vida del barrio, así como los locales de las Centrales Sindicales.
- El mal funcionamiento de las comisiones de trabajo. EL funcionamiento asambleario. El vanguardismo. El cansancio general. Los diversos tipos de comisiones.
- La coordinación de las A. de Vecinos. Los conflictos. La burocratización. Las comisiones permanentes. La asamblea o federación.
- Las Asociaciones mantenidas por escasos militantes de algunos partidos.

Las AA.VV. y las elecciones municipales

- Las AA.VV. son de todo el barrio.
- El papel aportador y controlador del Ayuntamiento por parte de las AA.VV.
- Los peligros de integración por parte de partidos y por parte de la administración.

El Fortalecimiento de las AA.VV

- La clarificación del campo de intervención futura de las AA.VV.
- La flexibilización de los organismos de organización para permitir la participación más amplia del barrio.
- La mentalización de las comisiones de trabajo.
- La ruptura con el espontaneismo. La programación del trabajo.
- La necesidad de militantes de barrio.
- La necesidad de adquirir un estatus y un reconocimiento por parte de la administración, permaneciendo alejada de ésta.
- El cumplimiento de un asesoramiento más individual y eficiente a las mismas.
- Evitar el combate político abierto en las AA.VV en términos ideológicos.
- Creación de la imprescindible infraestructura básica. Locales, revista, cuotas, medios financieros,..
- Papel de servicios sociales más directos al barrio.

- Aumento muy cualitativo del nº de socios para poder negociar con representatividad ante la administración.
- Coordinación general y zonal de las AA.VV. impidiendo manejos burocráticos.
- La necesaria participación de todos los partidos en las AA.VV.

NUEVAS TAREAS Y NUEVOS MÉTODOS DE ACTUACIÓN ANTE LA NUEVA SITUACIÓN DE DEMOCRACIA - BURGUESA EN EL ESTADO ESPAÑOL

- Los dos grandes ejes de intervención en los M.S.U.
 - 1- La lucha por el salario diferido.
 - 2- La lucha política por el control del territorio.

- 1- Una de las grandes contradicciones de la burguesía será el problema de los déficits en equipamientos y servicios heredados de la dictadura.
 - a- La capacidad de la burguesía para integrarlas dependerá del potencial económico de que disponga para dedicar una parte a los aspectos de reproducción de la fuerza de trabajo.
 - b- La situación planteada por la crisis económica actual

- La democracia- burguesa posibilitará un auge, por el marco de libertades que ofrece a los M.S.U. pero a la vez éstos pretenderán integrarlos a partir de los cánones de participación institucionales.
 - Representantes elegidos directamente.
 - Desaparición de las actuales fórmulas de corrupción.

Nueva situación:

- Creación de un funcionario íntegro.
- Mejor funcionamiento de los ayuntamientos.

Todo ello suavizará las contradicciones.

- Los ejemplos de Europa: Francia, Alemania, Suiza, Inglaterra, Dinamarca,.. El M.S.U. de tipo marginal en la sociedad burguesa europea. Un ejemplo a no imitar.
- Una variante importante:

España.....	Europa
M.S.U organizados	M.S.U organizados
durante la dictadura	en la dem. burguesa.

2.- El control político del territorio.

El papel predominante de los partidos. Necesidad de programas alternativos y de gobierno. Los partidos obligados a tomar posición. Los distintos niveles de actuación: Partidos---AA.VV.

La necesidad de cualificación técnica de los partidos ante la nueva situación.

3.- Análisis de problemáticas concretas en países de democracia- burguesa

Italia- Bolonia

Francia: Cinturón obrero de París. Grenoble.

Portugal.

Alemania: periodo entreguerras. Eimar. Frankfurt.

Dinamarca e Inglaterra. Movimientos marginales.

Estados Unidos. Las minorías étnicas.

Sudamérica: El caso de los pobladores. Chile. Comparaciones con el caso Español.

4.- Situaciones nuevas y características que se prevé puede introducir en el tema el proceso autonómico de Euskadi.

Política Urbana y M.S.U. en varios países.

DINAMARCA:

Un país desarrollado europeo como ejemplo. Gobierno socialdemócrata. EL buen gobierno. Movimientos marginales. Integración de todas las experiencias como experimentos sociales.

M.S.U.

1º- Comunas de gente marginal, pequeña burguesía culta que definen un nuevo proyecto de “otra sociedad” a través de una experiencia.

2º- Viejos barrios movilizados en torno al tema del desalojo.

3º -Movimientos ecologistas en una sociedad superdesarrollada.

EE.UU.:

- Una sociedad profundamente estructurada y organizada. La estratificación física y social.
- Movimientos marginales.
- El ecologismo integrado. La preocupación del gobierno Carter.
- El movimiento unido a las condiciones de vida de las minorías étnicas, ghettos negros, chicanos, portorriqueños.

ITALIA:

- Movimientos de ocupación de las casas.
- El sindicato de inquilinos.
- Los movimientos de la izquierda extraparlamentaria.

La problemática territorial italiana.

1º- Las ciudades industriales del norte.

- Fuerte peso obrero
- Comités de barrio del P.C.I.: Incidencia en el Sindicato. Lucha urbana.

2º- Ciudades de mediana industria

- Bolonia y Florencia. La experiencia modelo del P.C.I.
- La política del P.C.I. en estas ciudades. Centros históricos.
- La estratificación social. La pequeña empresa.
- Las organizaciones de barrio y la participación popular.
- Las cooperativas.
- La política del P.C.I. a nivel regional. La Emilia Romana.

3º- La Capital. Roma. La capital del capital.

- La ciudad burguesa por excelencia. La burocracia.
- La ciudad de paso de los emigrantes del Sur al Norte.
- Los barrios periféricos.
- Sector de la construcción. Las ocupaciones periféricas.
- La nueva alcaldía comunista.

4º. Las ciudades del Sur.

- El reverso de las medallas de las del Norte.
- El caciquismo. El subdesarrollo.
- La política del gobierno.

FRANCIA:

El caso de París:

- Los municipios comunistas y socialistas del cinturón de París. El ejemplo de Villejuif. La participación popular. Los desahucios.

El caso de Grenoble:

- El barrio del Arlequín. La izquierda como buena gestora de la ciudad. La orientación del voto. ¿Por qué se vota comunista?

PORTUGAL:

- A partir del 25 de abril.
- El movimiento de los moradores. Su desarrollo. El sectarismo y su desaparición.
- El hundimiento del sector de la construcción.
- Los retornados de África y la propiedad del suelo.
- El planeamiento. Los nuevos cuerpos técnicos. El caso de Setúbal.
- La operación Saalt. El caso de Oporto.

CHILE

EL AYUNTAMIENTO COMO ÚLTIMO ESLABÓN DEL PODER DEL ESTADO

La organización administrativa española:

Administración Central: Ministerios.....Le corresponde controlar y garantizar los elementos claves que organizan en el territorio la producción y la distribución.

Administración Local: Diputaciones, Ayuntamientos, Consorcios....Les corresponde administrar los barrios. El lugar donde se reproduce la fuerza de trabajo.

Las asociaciones de vecinos tienen sus enfrentamientos con la administración local, no con la central.

El Ayuntamiento dentro de las estructuras jurídico- políticas del estado- burgués.

La no posibilidad de alterar desde el Ayuntamiento las relaciones de producción.

Tomado por las clases no dominantes, solamente se puede limitar el poder político y llevar a cabo ciertos poderes de tipo económico e ideológico.

Las desviaciones entre la estructura jurídica y la economía. (Ej. Ley del Suelo de 1956)

La distinción entre Municipio y Ayuntamiento.

Los Ayuntamientos como administradores de la ciudad y del territorio.

Los Ayuntamientos en el franquismo:

La Ley de Régimen Local.

- Los tres tercios: familiar, sindical, entidades.
- Falta total de autonomía. La falta de medios económicos. La falta de Poder jurídico.
- El componente político. La función administrativa.

- Los alcaldes a dedo presidencialistas. La coincidencia con el cargo político de Jefe local del Movimiento. El Gobernador Civil, Jefe Provincial del Movimiento. El Gobernador controlador del Ayuntamiento. Representante del poder central.
- El caciquismo.
- La corrupción.
- La ineficacia.
- La gestión permeable a la burguesía local.
- Los funcionarios. El cuerpo nacional de funcionarios. Los puestos clave: interventor de fondos. Secretario.
Los funcionarios adictos a la dictadura.
Su organización interna.
- Análisis de sectores y competencias.
- El control de planeamiento por parte del Ministerio de la Vivienda.
- El control de los ministerios y de la Comisión Provincial de Urbanismo.
- Régimen local del 75.
- La subjetividad foral de Navarra.
- Las Diputaciones:
 - La falta de poder y competencia. El carácter subsidiario.
 - Los casos especiales de las provincias vascas.
 - El caso singular de Navarra. Las singularidades forales.
 - Los diputados a dedo.
 - Los vicios de origen de la Ley de Régimen Local.
 - Análisis de sectores y competencias.
- La actual crisis institucional. Las alternativas. Las gestoras. Las comisiones de control.
- Las elecciones municipales. La ley municipal electoral. La Nueva ley de Régimen Local.
- El futuro de los ayuntamientos en la democracia burguesa, ¿Es el Ayuntamiento una parcela de poder? ¿Es el Ayuntamiento una plataforma de lucha para denunciar la estructura de poder que se condensa en la forma de estado? ¿ Al socialismo a través de los Ayuntamientos?

Los Ayuntamientos democráticos. Un futuro planteamiento. Los futuros Ayuntamientos. Concejales, partidos y AA.VV. Los ejemplos de Europa.

- Base y ejemplos para una política de gestión en los futuros Ayuntamientos.
 - El reformismo en los Ayuntamientos. El izquierdismo.
 - Una posible política revolucionaria.

ANÁLISIS DEL SECTOR DE LA CONSTRUCCIÓN

1º- Sector vivienda- Minifundismo empresarias.

Sector O.P. – Pocas y grandes empresas.

Un sector importante 9% del empleo total del Estado. 100000 empleados.

Papel del sector. Anticíclico en las crisis del capitalismo español.

Estructura del sector de vivienda

- Minifundismo. Pocos obreros (muy pocos fijos y gran peso de eventuales). Sin infraestructura de maquinaria. Sin cuadros técnicos cualificados. Sin cuadros medios.
- La política del suelo y el sector.
- La calidad en la construcción

El sector de O.P.

- Totalmente distinto.
- Altamente cualificado.
- Gran parque de maquinaria.
- Nº pequeño de empresas (65 empresas controlan el mercado).
- Conexiones con la administración (ej. Autopistas)

Momento actual del sector vivienda

La situación ha cambiado sensiblemente. Hay una gran caída del sector.

- Disminución de la producción del volumen de viviendas.
- Disminución en ventas.

Promoción de Viviendas

1º

- Hay que diferenciar claramente los beneficios:
 - a- Al promotor (muy altos hasta ahora)
 - b- Al constructor (bastante bajos)
- El sector se deja de emplear como anticíclico, anticrisis.
- Las huelgas de la construcción.

2-El problema de los equipamientos colectivos.

3-La problemática del transporte.

- Estructura del transporte en España. Ferrocarril, carretera.
- El problema. Transporte público-privado.
- Alternativa de distintos países.
- Transporte y ciudad. La ciudad igualitaria.
- El transporte y las redes nacionales. Las autopistas.

4-Los espacios del Ocio.

BIBLIOGRAFÍA


- La conflictividad urbana DE LA PERGOLA Ed. Dopesa
- Morfología y Capitalismo en España H.CAPEL Ed. Avance
- Urbanismo y Sociedad en España. Varios
Extraordinario Cuaderno para el Diálogo XIX abril del 1970
- Urbanismo y Práctica política. Varios- Libros de la Frontera
- Por unos Ayuntamientos democráticos. J. ANGULO. Edit. De la Torre
- La acción de Barrios. Varios. Revista de Estudios Sociales y sociología aplicada.
Documentación social. Ed. De Cáritas.
- Estructura Urbana y Movimientos Urbanos. Revista nº1. Documents D'analisi.
Urbans-universidad Autónoma de Barcelona.
- Por una política Municipal Democrática. J.BORJA y otros. Ed. Avance
- Movimientos Urbanos en España. C.E.U.- Cuadernos para el Diálogo s nº77
- Política Urbana y luchas sociales. N.TARRAGO- Ed. Avance.
- La Cuestión Urbana. CASTELL- Ed. Siglo XXI
- Socialismo y Medio Ambiente. Varios. Ed. Gustavo Gil. Colección Punto y
Línea.
- Ideología Urbanística. F.RAMON – Comunicación serie B
- El Problema de la Vivienda . Engels- Ed. Gustavo Gili
- La Administración del Urbanismo. CAMPOS VENUTTI. Ed. Gustavo Gil
- Ordenación del Territorio. El caso del País Vasco. G.SAEZ DE BURUAGA.
Guardiana Publicaciones.
- Los Vascos ayer y hoy.
- Clases Sociales en Euskadi. NUÑEZ.
- Político y Planificación del Desarrollo Regional en España. RICHARDSON-
Alianza Universidad.
- Regionalismo y desarrollo Regional. Documentación social. Rev. Cáritas nº16
- La Revolución Urbana. H. LEFEBRE. Alianza Editorial
- Las Ciudades de Guipúzcoa y Vizcaya. FERRER y PRECEDO. Ed. Leopoldo Z
- El Espacio Regional en el desarrollo económico de España. Serie R. Ed. Zero
- El Transporte Urbano. B. GUYON. Serie R. Ed. Zero
- Problemas Urbanos en la URSS y China. Los libros de la Frontera
URSS. 1917-1929. Guardiana Publicaciones.
- China a fondo. Artículo de El Ciervo (revista nº 25)
- C.A.U. dedicado a China.
- C.A.U. dedicado a Portugal
- C.A.U. dedicado a Dinamarca
- C.A.U. dedicado a Chile
- C.A.U. dedicado a los M.S.U. de Barcelona.
- Después de los Urbanistas ¿qué? GOOMAN. Ed. Blume

- De lo rural a lo Urbano. LEFEBRE. Ed. Península
- Pan, Techo y Poder- Chile. PASTRANA-THRELFALL. Ed. Siap. B.Aire
- El Espacio Regional en el Desarrollo económico de España. Ed. Zero
- La Política de la ciudad. COMPAGNA- I.E.A.L.
- La Revolución urbana. H.LEFEVRE. Ed. Alianza
- El Derecho a la Ciudad. H. LEFEVRE Ed. Península.
- Que son las AA.VV. J.BORJA- La Gaya Ciencia
- El Movimiento Ciudadano ante la Democracia. REBOLLO y otros. Cuadernos Cénit, nº1
- Papers. Revista de Sociología nº 3. Varios- Univedad Aut. Barcelona.
- La Habana. Arquitectura Cuba. Gustavo Gil
- Bolonia el Casco Histórico. CERVELLATI-SCANNAVINI. Gustavo Gil
- Teherán. Mercado del Suelo y Sociedad Urbana. VIEILLE. Gustavo Gil
- Introducción al Urbanismo. MAUSBACH. Gustavo Gil
- Movilidad Urbana. Varios. Colegios Arquitectos de Cataluña.
- Madrid Barrios. CIDUR. Editorial de la Torre
- La Lucha por el Techo. ABRAMS. Ed. Infinito Buenos aires.
- Aspectos del Planeamiento y de la vivienda en Cuba. GARCIA VAZQUEZ. Ed. Jorge Álvarez. Buenos Aires.
- Los Vecinos en la Calle. VILLASANTE. Ed. De la Torre.
- La Construcción. GONZALEZ. Ed. Ayuso

a partir del 25 de febrero
sábados de 4 a 8
y domingos de 10 a 1

colaboran:

asociaciones
de vecinos
de Pamplona



Instituto Pamplonés de Estudios Sociales
ipes
PAMPLONA

información
y matrícula en:

ipes

San Miguel, 8. 2º
Náutico. Telf. 216280